






Razítko oprávněné osoby:

Podpis: Datum:

Revize:	Datum:	Popis:	Kontroloval:
000	7/2021	Definitivní odevzdání dokumentace	Ing. Michal Kasaj

Stavebník/Investor:	Správa železnic, státní organizace	 SPRÁVA ŽELEZNIC
Adresa:	Dlážděná 1003/7, 110 00 Praha 1	
Zástupce investora:	Stavební správa východ	
Adresa:	Nerudova 1, 779 00 Olomouc	

Zhotovitel stavby:	MORAVIA CONSULT Olomouc a.s.			
Adresa:	Legionářská 1085/8, 779 00 Olomouc			
Kontakt:	T: +420 585 570 444 E: moravia@moravia.cz			
Zhotovitel objektu:	Ecological Consulting a.s.			
Adresa:	Legionářská 1085/8, 779 00 Olomouc			
Kontakt:	T: +420 585 203 166 E: ecological@ecological.cz			
Hlavní projektant (HIP):	Specialista:	Odpovědný projektant:	Zpracovatel:	
Ing. Michal Kasaj	Ing. Kristýna Pospíšilová	Mgr. Bc. Rudolf Polášek	Ing. Kristýna Pospíšilová	

Název stavby/akce:	Rekonstrukce a doplnění závor na přejezdu P7844 v km 17,407 trati odb. Moravice (mimo) - Svobodné Heřmanice (včetně)			Označení (S-kód):	S622000193
				Zakázka:	20-084-232-SR
Název části:	Ostatní stavební objekty	Označení části:			D.2.4.1
Název objektu:	Kácení mimolesní zeleně	Označení objektu/komplexu:			SO 01-92-01
Název přílohy:		Číslo přílohy:			
Název dílčí části přílohy:		Paré:			
Kraj:	Katastrální území:	TUDU:			
Moravskoslezský	Litultovice [686018]	2271 06			
Stupeň dokumentace:	Datum zpracování:	Formáty:	Měřítko:		
DUSP+PDPS	7/2021				

S-kód:	Stupeň dokumentace:	Část:	Objekt:	Podobjekt:	Příloha:	Revize:
S 6 2 2 0 0 0 1 9 3 - P D P S - D 2 4 1 X - S O 0 1 9 2 0 1 - X X - X - X X X - 0 0 0						

Doplňující údaje:

0	6/2021	1.vydání	Ing. Pospíšilová	Ing. Pospíšilová	Mgr. Bc. Polášek	Mgr. Gabriel
			v.r.	v.r.	v.r.	v.r.
Rev.	Datum	Popis	Vypracoval	Kreslil/psal	Kontroloval	Schválil

Objednatel:

MORAVIA CONSULT Olomouc, a.s.
Legionářská 1085/8
779 00 Olomouc



Souprava:

Zhotovitel:

Ecological Consulting a.s.
Legionářská 1085/8, 779 00 Olomouc
tel: 585 203 166, fax: 585 203 169
e-mail: ecological@ecological.cz



Projekt:

**„Rekonstrukce a doplnění závor na přejezdu P7844 v km 17,407 trati
odb. Moravice (mimo) – Svobodné Heřmanice (včetně)“**

Číslo projektu:	310/20163
VP (HIP):	Ing. Pospíšilová
Stupeň:	DUSP + PDPS

KÚ: Moravskoslezského kraje

ORP: Opava

Datum: 06/2021

Obsah:

SO 01-92-01 - Kácení mimolesní zeleně

Archiv:	
Formát:	
Měřítko:	
Část:	D.2.4.1
Příloha:	

Objednatel: MORAVIA CONSULT Olomouc a. s.

Legionářská 1085/8, 779 00 Olomouc

Zpracovatel: Ecological Consulting a.s.

Legionářská 1085/8, 779 00 Olomouc, tel. 585 203 166

e-mail: ecological@ecological.cz ; www.ecological.cz

Řešitel:

Ing. Kristýna Pospíšilová - odpadové hospodářství, obecná ochrana přírody, dendrologie

Ecological Consulting a.s., Legionářská 1085/8, 779 00 Olomouc,

Oddělení Brno, Kounicova 271/13, tel. 513 034 173

Červen 2021

Ing. Kristýna Pospíšilová

Prvotní dokumentace je uložena v archivu objednatele.

Rozdělovník:

1x digitální verze:

MORAVIA CONSULT Olomouc, a.s.

1x digitální verze:

Ecological Consulting a.s.

Obsah

Obsah	3
1. Základní údaje	4
2. Popis záměru	4
3. Kácení dřevin	5
4. Náhradní výsadba	6
5. Závěr	8
6. Přílohy k technické zprávě.....	8

1. Základní údaje

Název stavby: „Rekonstrukce a doplnění závor na přejezdu P7844 v km 17,407 trati odb. Moravice (mimo) – Svobodné Heřmanice (včetně)“

Objednatel: MORAVIA CONSULT Olomouc a. s.
Legionářská 1085/8, 779 00 Olomouc

Umístění stavby: Stát: Česká republika
Kraj: Moravskoslezský
Katastrální území: Litultovice

2. Popis záměru

Předmětem stavby „Rekonstrukce a doplnění závor na přejezdu P7844 v km 17,407 trati odb. Moravice (mimo) – Svobodné Heřmanice (včetně)“ je rekonstrukce stávajícího žel. Přejezdu, zvýšení bezpečnosti na přejezdu vybudováním nové technologie PZS se závorovými břevny se svítilnami LED a s postupným sklápěním. Dále bude osazen nový technologický domek, osazeny počítače náprav, provedeno zaizolování koleje č. 1 v dopravně Mladecko a bude zřízen kamerový systém na přejezdu. V rámci stavební části bude provedena rekonstrukce žel. svršku a spodku, vč. úpravy GPK a odvodnění, přejezdové konstrukce a živичného povrchu komunikace a propustku v km 17,422.

Přejezd se nachází na regionální dráze č.307 Opava východ – Svobodné Heřmanice, křížení s komunikací I/46.

Stavba bude realizována na pozemcích Správy železnic, s.o., pozemcích Ředitelství silnic a dálnic ČR a na pozemku soukromého vlastníka.

3. Kácení dřevin

Dřeviny navržené k odstranění se nacházejí na katastrálním území Litultovice. Podél kolejiště (a v jeho těsné blízkosti v rámci záboru stavby) byly zaznamenány běžné domácí keře a stromy, ale i invazní dřeviny. V druhovém spektru byly nejčastěji zastoupeny druhy jako jsou: buk lesní, dub, borovice lesní, javor klen, trnovník akát, bez černý, růže šípková, slivoň, topol, vrba, lípa a javor jasanolistý.

Kácení se řídí platnými předpisy a legislativou ČR. Doporučené období pro kácení dřevin je doba vegetačního klidu (30. 10. – 31. 3.). Při kácení nesmí být poškozovány okolní dřeviny a porosty, které nebudou káceny. V případě kácení dřevin a zapojených porostů dřevin přesahujících legislativně stanovené rozměry, je nutné povolení ke kácení dřevin rostoucích mimo les. Tato povolení, resp. závazná stanoviska vydává příslušný Obú/Měú. Dřeviny, které nebudou káceny, je třeba na stanovišti chránit dle arboristického standardu AOPK – Ochrana dřevin při stavební činnosti.

Standard k ochraně dřevin při stavební činnosti

Při stavební činnosti je nutné dodržet standardy péče o přírodu a krajinu, které jsou definovány Agenturou ochrany přírody a krajiny České republiky ve standardu s názvem „Ochrana dřevin při stavební činnosti“. Tento standard, které byl schválen 11.7.2017, představuje určitou normu, podle které by se mělo postupovat při veškeré stavební činnosti, jenž by souvisela s potenciálním ovlivněním dřevin. Primárním účelem ochrany dřevin je minimalizace případných vznikajících poškození dřevin při plánované či probíhající stavební činnosti. Pro účely tohoto standardu se stavební činností rozumí provádění veškerých staveb, jejich odstraňování včetně souvisejících činností.

V případě ořezu nadzemních částí dřevin, které by mohly být v kolizi se záměrem, bude postupováno dle SPPK A02 002 – Řez stromů a ořez bude proveden pouze v nezbytně nutném rozsahu.

Opatření k ochraně dřevin před negativními účinky stavby

Při realizaci stavby je třeba dodržet opatření na ochranu dřevin vycházející z normy ČSN 83 9061 Technologie vegetačních úprav v krajině – ochrana stromů, porostů a vegetačních ploch při stavebních pracích. K ochraně před mechanickým poškozením dřevin je nutné stromy chránit plotem, který by měl obklopot celou kořenovou zónu, ve výjimečných případech je

nutné ochránit kmen pomocí vypoštěřovaného bednění z fošen vysokým nejméně 2 m. Je nezbytné, aby ochranné bednění, či plot, zakrývaly také kořenové náběhy. Při zásahu do kořenové zóny stromu (např. hloubení jam, výkopů) bude výkop proveden ručně a je potřeba dbát zvýšené opatrnosti tak, aby nedošlo k mechanickému poškození kořenového systému (vnější hrana výkopu od paty kmene musí být čtyřnásobkem obvodu kmene ve výšce 1 m, nejméně však 2,5 m). Při výkopu nebudou přetínány kořeny s průměrem větším než 2 cm. Kořeny je nutné chránit před poraněním, případně je nutno kořeny ošetřit (tzn. hladce seříznout do neroztřepené části a zamazat přípravky na ošetření ran). Dále je nutné zabránit tomu, aby v blízkosti dřevin nebyla půda zhutňována např. pojezdy stavební techniky nebo výkopovým materiálem. Musí být rovněž zabráněno tomu, aby byl prostor zamokřen, např. vodou unikající ze stavby. V ochranném pásmu dřevin nesmí být zakládána ohniště ani se zde nesmí nacházet žádné zdroje tepla. Je třeba zabránit jakýmkoli mechanickým, příp. chemickým poškozením dřevin a půdního prostoru. Veškerá porušení těchto opatření mohou vést k vážnému poškození kořenového systému a celkovému úhynu stromu.

V případě kácení v období mimo vegetační klid, je vhodné provést ornitologický průzkum vylučující hnízdění ptáků v kácených porostech.

V rámci předmětné akce kácením vznikne 53,05 t dřevní hmoty. Ta bude nabídnuta nejprve vlastníkům, pokud ji tito nebudou chtít, bude odvezena na skládku (do kompostárny) jako biologicky rozložitelný odpad. V rozpočtu je počítáno s odvezením veškeré hmoty.

4. Náhradní výsadba

Městys Litultovice požadoval ve svých rozhodnutích o povolení ke kácení dřevin rostoucích mimo les (Č.j.: MěLi 479/2021 ze dne 13.07.2021, Č.j.: MěLi 537/2021 ze dne 16.07.2021 výsadbu celkem 36 kusů jabloní a slivoní starých odrůd na pozemku p.č. 2286 v k.ú. Litultovice.

Požadované náhradní výsadby – staré odrůdy ovocných jabloní a slivoní:

Jabloň např. 'Boskoopské červené', 'Jadernička moravská', 'Panenské české'	18 ks
Slivoň např. 'Špendlík žlutý', 'Durancie', 'Wangenheimova'	18 ks

Sadební materiál špičáky do 1,6m v kontejneru.

Sadební materiál použitý pro náhradní výsadbu musí splňovat ukazatele jakosti ČSN 464902-1 Výpěstky ovocných dřevin a výsadba bude provedena včetně instalace ochrany proti okusu a ohryzu.

Příprava území

Plocha bude odplevelena (dle potřeby i vícekrát), zkulturnována a srovnána.

Výsadba

Stromy budou vysazeny dle arboristického standardu (metodika AOPK) SPPK A02 001:2013. Ovocné dřeviny jsou vysazovány do jamek o velikosti od 0,02 m³ do 0,05 m³ a jsou kotveny 1 kůlem o délce do 2 m, dále jsou kmeny opatřeny plastovou chráničkou proti okusu s minimální výškou 120 cm. Dále jsou stromy přihnojeny tabletováním pomalu rozpustným hnojivem na bázi NPK (tableta 10 g) – 5 ks k jednotlivým rostlinám, povrch výsadbové jámy o průměru 1 m je plošně zamulčován štěpkou tloušťky 20 cm. Dřeviny jsou zality vodou 80 l/kus. Na závěr je proveden řez.

Sazenice

Sadební materiál použitý pro náhradní výsadbu bude splňovat ukazatele jakosti ČSN 464902-1 Výpěstky okrasných dřevin. Velikost sazenic bude dle požadavků obcí uvedených v jejich závazných stanoviscích.

Údržba

Stromy

- dle potřeby výměna neuchycených sazenic
- obnovování a oprava kotvení a jeho odstranění po uchycení výsadeb (cca ve 3. roce)
- každý rok obnova nátěru
- 3. rok výchovný řez
- 1 x ročně vypletí, doplnění mulče
- hnojení pomalu rozpustným hnojivem 3. a 5. rok, 5 tablet rostlina
- zálivka dle potřeby až 8 x ročně, ke každému stromu jedna dávka 50 l vody.

5. Závěr

Rozsah kácení dřevin vychází z podrobného terénního dendrologického průzkumu (Pospíšilová, 2021), který je součástí dokumentace. Celkem je navrženo k odstranění 101 stromů rostoucích mimo les. Dále je k odstranění navrženo 33 zapojených porostů dřevin o celkové ploše 212 m². Označení dřevin, jejich popis a zakreslení je součástí Dendrologického průzkumu. Vzniklá dřevní hmota, nebudou-li ji požadovat vlastníci, bude odvezena do kompostárny. Biologicky rozložitelného odpadu bude celkem 53,05 t.

V rámci náhradních výsadeb je k vysazení navrženo 36 stromů.

6. Přílohy k technické zprávě

- Příloha 1: Soupis prací – Kácení mimolesní zeleně
- Příloha 2: Soupis prací – Vegetační úpravy
- Příloha 3: Rozhodnutí obce

PŘÍLOHY

Příloha 1

Soupis prací – Kácení mimolesní zeleně

SOUPIS PRACÍ / ROZPOČET										01-92-01	
Stavba: Rekonstrukce a doplnění závor na přejezdu P7844 v km 17,407 trati odb. Moravice (mimo) – Svobodné Heřmanice (včetně)						CELKEM: 0,00 Kč					
SO/PS: 01-92-01 Kácení mimolesní zeleně						Vložit položku		Vložit Díl		Součet za Díl včetně přepočítání Dílu	
Kategorie monitoringu:						Klasifikace SO/PS:					
Stupeň dokumentace: Stádium 3 Projektová dokumentace (DOS/DSP)						ISPROFIN:					
Majetek:						Označení (S-kód):					
Zahájení realizace SO/PS:						Cenová úroveň: 2020					
Ukončení realizace SO/PS:						Datum zpracování: 09.06.2021					
Zpracovatel: Ecological Consulting a.s.						Ing. Kristýna Pospíšilová					
Rekonstrukce a doplnění závor na přejezdu P7844 v km 17,407 trati odb. Moravice (mimo) – Svobodné Heřmanice (včetně)						ISPROFIN: 0					
Poř. číslo	Kód položky	Varianta	Cenová soustava	Název položky/dílu	MJ	Množství	Jednotková hmotnost	Celková hmotnost	Cena		
									Jednotková	Celkem	
Díl:											
1	11120		OTSKP 2020	ODSTRANĚNÍ KŘOVIN	m2	215,000				0,00 Kč	
				popis položky							
				viz Příloha 1 Tabulková část DP							
				Odstranění křovin a stromů do průměru 100 mm, doprava dřevin bez ohledu na vzdálenost, spálení na hromadách nebo štěpkování. Podrobněji viz Dendrologický průzkum.							
2	11204		OTSKP 2020	KÁČENÍ STROMŮ D K MENĚ DO 0,3M S ODSTRANĚNÍM PAŘEZŮ	kus	69,000				0,00 Kč	
				popis položky							
				viz Příloha 1 Tabulková část DP + 14 ks stromů s průměrem v rozmezí 10 - 25 cm, které se nachází v zapojených porostech.							
				Kácení stromů se měří se měří v ks poražených stromů (průměr stromů se měří v místě řezu) a zahrnuje zejména: poražení stromu a osekání větví, spálení větví na hromadách nebo štěpkování, dopravu a uložení kmenů, případně další práce s nimi dle pokynů zadávací dokumentace. Odstranění pařezů se měří v ks vyřhaných nebo vykopených pařezů a zahrnuje zejména: vyřhánínebo vykopení pařezů, veškerézemní práce spojené s odstraněním pařezů, dopravu a uložení pařezů, případně další práce s nimi dle pokynů zadávací dokumentace, zásep jam po pařezech. Podrobněji viz Dendrologický průzkum.							
3	11201		OTSKP 2020	KÁČENÍ STROMŮ D K MENĚ DO 0,5M S ODSTRANĚNÍM PAŘEZŮ	kus	25,000				0,00 Kč	
				popis položky							
				viz Příloha 1 Tabulková část DP							
				Kácení stromů se měří se měří v ks poražených stromů (průměr stromů se měří v místě řezu) a zahrnuje zejména: poražení stromu a osekání větví, spálení větví na hromadách nebo štěpkování, dopravu a uložení kmenů, případně další práce s nimi dle pokynů zadávací dokumentace. Odstranění pařezů se měří v ks vyřhaných nebo vykopených pařezů a zahrnuje zejména: vyřhánínebo vykopení pařezů, veškerézemní práce spojené s odstraněním pařezů, dopravu a uložení pařezů, případně další práce s nimi dle pokynů zadávací dokumentace, zásep jam po pařezech. Podrobněji viz Dendrologický průzkum.							
4	11202		OTSKP 2020	KÁČENÍ STROMŮ D K MENĚ DO 0,9M S ODSTRANĚNÍM PAŘEZŮ	kus	0,000				0,00 Kč	
				popis položky							
				viz Příloha 1 Tabulková část DP, dále viz Dendrologický průzkum							
				Kácení stromů se měří se měří v ks poražených stromů (průměr stromů se měří v místě řezu) a zahrnuje zejména: poražení stromu a osekání větví, spálení větví na hromadách nebo štěpkování, dopravu a uložení kmenů, případně další práce s nimi dle pokynů zadávací dokumentace. Odstranění pařezů se měří v ks vyřhaných nebo vykopených pařezů a zahrnuje zejména: vyřhánínebo vykopení pařezů, veškerézemní práce spojené s odstraněním pařezů, dopravu a uložení pařezů, případně další práce s nimi dle pokynů zadávací dokumentace, zásep jam po pařezech. Podrobněji viz Dendrologický průzkum.							
5	11203		OTSKP 2020	KÁČENÍ STROMŮ D K MENĚ PŘES 0,9M S ODSTRANĚNÍM PAŘEZŮ	kus	4,000				0,00 Kč	
				popis položky							
				viz Příloha 1 Tabulková část DP, dále viz Dendrologický průzkum							
				Kácení stromů se měří se měří v ks poražených stromů (průměr stromů se měří v místě řezu) a zahrnuje zejména: poražení stromu a osekání větví, spálení větví na hromadách nebo štěpkování, dopravu a uložení kmenů, případně další práce s nimi dle pokynů zadávací dokumentace. Odstranění pařezů se měří v ks vyřhaných nebo vykopených pařezů a zahrnuje zejména: vyřhánínebo vykopení pařezů, veškerézemní práce spojené s odstraněním pařezů, dopravu a uložení pařezů, případně další práce s nimi dle pokynů zadávací dokumentace, zásep jam po pařezech. Podrobněji viz Dendrologický průzkum.							
6	R			POPLATKY ZA ULOŽENÍ ODPADU NA SKLÁDCE VČETNĚ DOPRAVY	t	53,050				0,00 Kč	
				popis položky							
Součet za Díl				Zemní práce	0,00 Kč						

Příloha 2
Soupis prací – Náhradní výsadba

SOUPIS PRACÍ / ROZPOČET							SO 01-92-01		
Stavba:							CELKEM: 0,00 Kč		
SO/PS:		Rekonstrukce a doplnění závor na přejezdu P7844 v km 17,407 odb. Moravice (mimo) – Svobodné Heřmanice (včetně)					Vložit položk	Vložit Díl	Součet za Díl včetně přepočítání Dílu
Kategorie monitoringu:							Klasifikace SO/PS:		
Stupeň dokumentace: Stádium 3		Projektová dokumentace (DOS/DSP)					ISPROFIN:		
Majetek:							Označení (S-kód):		
Zahájení realizace SO/F		Zpracovatel:					Cenová úroveň:		2020
Ukončení realizace SO/		Ecological Consulting a.s.					Mgr. Bc. Povýši		Datum zpracování: 19.07.2021
Rekonstrukce a doplnění závor na přejezdu P7844 v km 17,407 odb. Moravice (mimo) – Svobodné Heřmanice (včetně)							ISPROFIN: 0		
Poř. číslo	Kód položky	Cenová soustava	Název položky/dílu	MJ	Množství	Jednot. hmotnost	Celková hmotnost	Cena	
								Jednotková	Celkem
Díl: Náhradní výsadba									
1	R184B22	R-položka	VYSAZOVÁNÍ STROMŮ LISTNATÝCH V KONTEJNERU OBVOD KMENE DO 10CM, VÝŠ DO 1,7M	kus	36,000			0,00	0,00 Kč
			popis položky						
			viz Příloha 1 Rozhodnutí dotčené obce						
			Položka vysazování stromůzahrnuje hloubení jamek (min. rozměry pro stromy min. 1,5 násobek balu výpěstku) s event. výměnou půdy, s hnojením anorganickým hnojivem a přidavkem organického hnojiva min. 5kg pro stromy, zálivku, kůly, chráničky ke stromům nebo ochrana stromů nátěrem a pod. Položka zahrnuje veškerý materiál, výrobky a polotovary, včetně mimostaveništní a vnitrostaveništní dopravy (rovněž přesuny), včetně naložení a složení, případně s uložením						
2	18600	OTSKP 2020	ZALÉVÁNÍ VODOU	m3	72,000			0,00	0,00 Kč
			popis položky						
			počet ks stromů*jedna zálivka*zálivek za rok*počet let: 36*0,05*8*5						
			položka zahrnuje veškerý materiál, výrobky a polotovary, včetně mimostaveništní a vnitrostaveništní dopravy (rovněž přesuny), včetně naložení a složení, případně s uložením						
14	18461	OTSKP 2020	MULČOVÁNÍ	m3	3,600			0,00	0,00 Kč
			popis položky						
			počet ks stromů*výška mulče v metrech: 36*0,1						
			položka zahrnuje dodání a rozprostření mulčovací kůry nebo štěpky v předepsané tloušťce nebo mulčovací textilie bez ohledu na sklon terénu, stabilizaci mulče proti erozi, přísady proti vznícení mulče, naložení a odvoz odpadu						
15	18462	OTSKP 2020	OŠETŘENÍ MULČOVÁNÍ	m2	540,000			0,00	0,00 Kč
			popis položky						
			počet ks stromů*počet ošetření za rok*počet let údržby: 36*3*5						
			položka zahrnuje chemické odplevelení a doplnění chybějícího mulče						
16	18472	OTSKP 2020	OŠETŘENÍ DŘEVIN SOLITERNÍCH	kus	540,000			0,00	0,00 Kč
			popis položky						
			počet ks stromů*počet ošetření za rok*počet let údržby:36*3*5						
			odplevelení s nakypřením, vypletí, řezem, hnojením, odstranění poškozených částí dřevin s případným složením odpadu na hromady, naložením na dopravní prostředek, odvozem a složením						
17	R184B22	R-položka	STROM LISTNATÝ V KONTEJNERU OBVOD KMENE DO 10CM, VÝŠ DO 1,7M	kus	36,000			0,00	0,00 Kč
			popis položky						
			viz Příloha 1 Stanoviska dotčených obcí						
			Sadbový materiál, specifikace dle stanovisek obcí.						
Součet		za Díl	Náhradní výsadba						0,00 Kč

Příloha 3
Rozhodnutí obce



ÚŘAD MĚSTYSE LITULTOVICE

Litultovice 1, 747 55 Litultovice

IČ: 00300381

Č.ú.: 1729821/0100 KB Opava

Tel.: 555 559 541, e-mail: mestys@litultovice.cz

Č.j.: MěLi 479/2021

V Litultovicích 13.07.2021

Vyřizuje: Ing. Jan Birgus

Rozhodnutí o povolení kácení dřevin nacházející se mimo les

Úřad městyse Litultovice jako příslušný orgán státní správy v oblasti ochrany přírody a krajiny, podle ustanovení §76 odst.1 písm. a) zákona č.114/1992 Sb., o ochraně přírody a krajiny, v platném znění (dále jen „zákon“), a § 76 odst. 1, písm. a) zákona, § 61 odst. 1 písm. a) zákona č. 128/2000Sb.m, o obcích (obecní zřízení), ve znění pozdějších předpisů, dále podle § 87 zákona č. 500/2004 Sb., správní řád, ve znění pozdějších předpisů (dále jen správní řád)na základě provedeného správního řízení, k podané žádosti právnické osoby Správa železnic, státní organizace, Stavební správa východ, Nerudova 1, 772 58 Olomouc zastoupené MORAVIA CONSULT Olomouc a.s., Legionářská 1085/8, 779 00 Olomouc (dále také jen „žadatel“), o povolení kácení celkem 2 ks dřevin (1 ks Populus sp., 1 ks Salix sp.) ze dne 17.05.2021, rozhodl takto:

podle ustanovení §8 odst. 1 zákona
povoluje žadateli pokácet 2 ks stromů (1 ks Populus sp. 1 ks Salix sp.) na pozemku p.č. 1060 v k.ú. Litultovice o obvodu kmene 100 a 107 ve výšce 130 cm.

Náhradní výsadby se ukládá na pozemku městyse Litultovice parc.č. 2286 v k.ú. Litultovice formou doplnění aleje podél polní cesty v počtu 2 ks jabloní, výsadba bude provedena dle pokynů vlastníka.

Odůvodnění

Dnem doručení žádosti bylo zahájeno správní řízení. Správní orgán přezkoumal žádost MORAVIA CONSULT Olomouc a.s., Legionářská 1085/8, 779 00 Olomouc, zastupující vlastníka pozemku p.č 1060 v k. ú. Litultovice, ze dne 17.05.2021 a na základě místního šetření ze dne 25.06.2021 ji shledal opodstatněnou a úplnou. Vlastníkem pozemku je Česká republika s právem hospodařit Správa železnic, státní organizace. IČ: 70994234 .

Byly zjištěny tyto skutečnosti: dřeviny nejsou významným krajinným prvkem ve smyslu ustanovení §3 písm. b) zákona a znemožňují realizaci stavby „Rekonstrukce a doplnění závor na přejezdu P7844 v km 17,407 odb. Moravice (mimo) – Svobodné Heřmanice (včetně)“. Z důvody výstavby realizované v letních měsících se kácení povoluje i mimo dobu vegetačního klidu při zajištění ekodozoru stavby.

Po posouzení aktuálního stavu došel správní orgán k závěru, že pokácení všech 2 ks dřevin je žádoucí.

K rozhodnutí byly doloženy tyto podklady:

- žádost o povolení kácení dřevin mimo les podanou MORAVIA CONSULT Olomouc a.s.
- plná moc Správa železnic, státní organizace pro MORAVIA CONSULT Olomouc a.s
- detailní informace o jednotlivých stromech včetně zákresu v katastrální mapě
- LV pozemku parc.č. 1060 v k.ú. Litultovice

Poučení o odvolání

Proti tomuto rozhodnutí je možné se podat odvolání ke Krajskému úřadu Moravskoslezského kraje – odbor životního prostředí podáním na Úřadu městyse Litultovice ve lhůtě 15 dnů ode dne doručení.

Ing. Jan Birgus
starosta městyse

Rozdělovník:

Účastníci řízení: - MORAVIA CONSULT Olomouc a.s., Legionářská 1085/8, 779 00
Olomouc

- Správa železnic, státní organizace, Stavební správa východ, Nerudova 1,
772 58 Olomouc

Na vědomí: - Městys Litultovice, Litultovice 1, 747 55 Litultovice



ÚŘAD MĚSTYSE LITULTOVICE

Litultovice 1, 747 55 Litultovice

IČ: 00300381

Č.ú.: 1729821/0100 KB Opava

Tel.: 555 559 541, e-mail: mestys@litultovice.cz

Č.j.: MěLi 537/2021

V Litultovicích 16.07.2021

Vyřizuje: Ing. Jan Birgus

Rozhodnutí o povolení kácení dřevin nacházející se mimo les

Úřad městyse Litultovice jako příslušný orgán státní správy v oblasti ochrany přírody a krajiny, podle ustanovení §76 odst.1 písm. a) zákona č.114/1992 Sb., o ochraně přírody a krajiny, v platném znění (dále jen „zákon“), a § 76 odst. 1, písm. a) zákona, § 61 odst. 1 písm. a zákona č. 128/2000Sb.m, o obcích (obecní zřízení), ve znění pozdějších předpisů, dále podle § 87 zákona č. 500/2004 Sb., správní řád, ve znění pozdějších předpisů (dále jen správní řád)na základě provedeného správního řízení, k podané žádosti právnické osoby Správa železnic, státní organizace, Stavební správa východ, Nerudova 1, 772 58 Olomouc zastoupené MORAVIA CONSULT Olomouc a.s., Legionářská 1085/8, 779 00 Olomouc (dále také jen „žadatel“), o povolení kácení celkem 34 ks dřevin ze dne 11.06.2021, rozhodl takto:

podle ustanovení §8 odst. 1 zákona

povoluje žadateli pokácet 34 ks stromů na pozemku p.č. 1060 v k.ú. Litultovice o obvodu kmene ve výšce 130 cm:

Pinus sylvestris	163 cm	Quercus sp.	138 cm
Fagus sylvatica	160 cm	Pinus sylvestris	97 cm
Fagus sylvatica	144 cm	Pinus sylvestris	132 cm
Fagus sylvatica	129 cm	Pinus sylvestris	97 cm
Pinus sylvestris	163 cm	Pinus sylvestris	91 cm
Pinus sylvestris	104 cm	Pinus sylvestris	122 cm
Pinus sylvestris	97 cm	Pinus sylvestris	132 cm
Pinus sylvestris	94 cm	Pinus sylvestris	85 cm
Pinus sylvestris	91 cm	Pinus sylvestris	100 cm
Pinus sylvestris	100 cm	Pinus sylvestris	107 cm
Quercus sp.	97 cm	Pinus sylvestris	113 cm
Pinus sylvestris	113 cm	Pinus sylvestris	116 cm
Quercus sp.	114 cm	Robinia pseudoacacia	138 cm
Pinus sylvestris	122 cm	Fagus sylvatica	100 cm
Pinus sylvestris	104 cm	Quercus sp.	163 cm
Pinus sylvestris	91 cm	Pinus sylvestris	154 cm
Fagus sylvatica	98 cm	Pinus sylvestris	119 cm

Náhradní výsadby se ukládá na pozemku městyse Litultovice parc.č. 2286 v k.ú. Litultovice formou výsadby aleje podél polní cesty v počtu 34 ks jabloní a slivoní starých odrůd, výsadba bude provedena dle pokynů vlastníka a to nejpozději do 30.4.2022

Odůvodnění

Dnem doručení žádosti bylo zahájeno správní řízení. Správní orgán přezkoumal žádost MORAVIA CONSULT Olomouc a.s., Legionářská 1085/8, 779 00 Olomouc, zastupující vlastníka pozemku p.č 1060 v k. ú. Litultovice, ze dne 11.05.2021 a na základě místního šetření ze dne 25.06.2021 ji shledal opodstatněnou a úplnou. Vlastníkem pozemku je Česká

republika s právem hospodařit Správa železnic, státní organizace. IČ: 70994234 .

Byly zjištěny tyto skutečnosti: dřeviny nejsou významným krajinným prvkem ve smyslu ustanovení §3 písm. b) zákona a znemožňují realizaci stavby „Rekonstrukce a doplnění závor na přejezdu P7844 v km 17,407 odb. Moravice (mimo) – Svobodné Heřmanice (včetně)“. Z důvody výstavby realizované v letních měsících se kácení povoluje i mimo dobu vegetačního klidu při zajištění ekodozoru stavby.

Po posouzení aktuálního stavu došel správní orgán k závěru, že pokácení všech 34 ks dřevin je žádoucí.

K rozhodnutí byly doloženy tyto podklady:

- žádost o povolení kácení dřevin mimo les podanou MORAVIA CONSULT Olomouc a.s.
- plná moc Správa železnic, státní organizace pro MORAVIA CONSULT Olomouc a.s
- detailní informace o jednotlivých stromech včetně zákresu v katastrální mapě
- LV pozemku parc.č. 1060 v k.ú. Litultovice

Poučení o odvolání

Proti tomuto rozhodnutí je možné se podat odvolání ke Krajskému úřadu Moravskoslezského kraje – odbor životního prostředí podáním na Úřadu městyse Litultovice ve lhůtě 15 dnů ode dne doručení.

Ing. Jan Birgus
starosta městyse

Rozdělovník:

Účastníci řízení: - MORAVIA CONSULT Olomouc a.s., Legionářská 1085/8, 779 00 Olomouc

- Správa železnic, státní organizace, Stavební správa východ, Nerudova 1, 772 58 Olomouc

Na vědomí: - Městys Litultovice, Litultovice 1, 747 55 Litultovice